





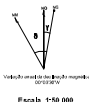
LEGENDA:

-  ESTRUTURAL
-  ESTRUTURAL (TRANSPORTE COLETIVO)
-  ARTERIAL
-  COLETORA

CONVENÇÃO CARTOGRAFICA:

-  Quadras
-  Rios e Espelhos
-  Eixos de Loteamento
-  Lagos e Bacias

ORIENTAÇÃO:



PREFEITURA MUNICIPAL DE BELÉM
REVISÃO DO PLANO DIRETOR DO MUNICÍPIO DE BELÉM (Lei nº 7.603 / 1993)

MAPA 01: ESTRUTURAÇÃO VIÁRIA (PROPOSTA)

Aplicado:  **SEDURB / PARAURIBE** Base Cartográfica: **MIX / CTM / PMB** Data de Impressão: **JULHO / 2006**

